Образец по чл. 53, ал. 6 от НСГ

Изготвил: Иван Такшаров- пом. лесн.
/име, фамилия,/ подпис: .....
дата: 13.03.2020 г.
№ и дата на удостоверението за упражняване на лесовъдска практика: 6576/ 07.06.2012 год.

Одобрил: .....
име, фамилия,/ подпис: .....
дата: 31.07.2020 г.,
№ и дата на удостоверението за упражняване на лесовъдска практика: .....

ТЕХНОЛОГИЧЕН ПЛАН № 1

За добив на дървесина от отдел.....215.....подотдел.....я.....
На ТП ~~ДГС~~/ДЛС.....Тракия...../*попълва се само за държавни гори/*
Община .....Раковски.....; Землище .....Болярино.....;
имот с (кадастрален идентификатор/КВС) №....., */попълва се само за недържавни гори/*

I. Схема за добива на дървесина от насаждението

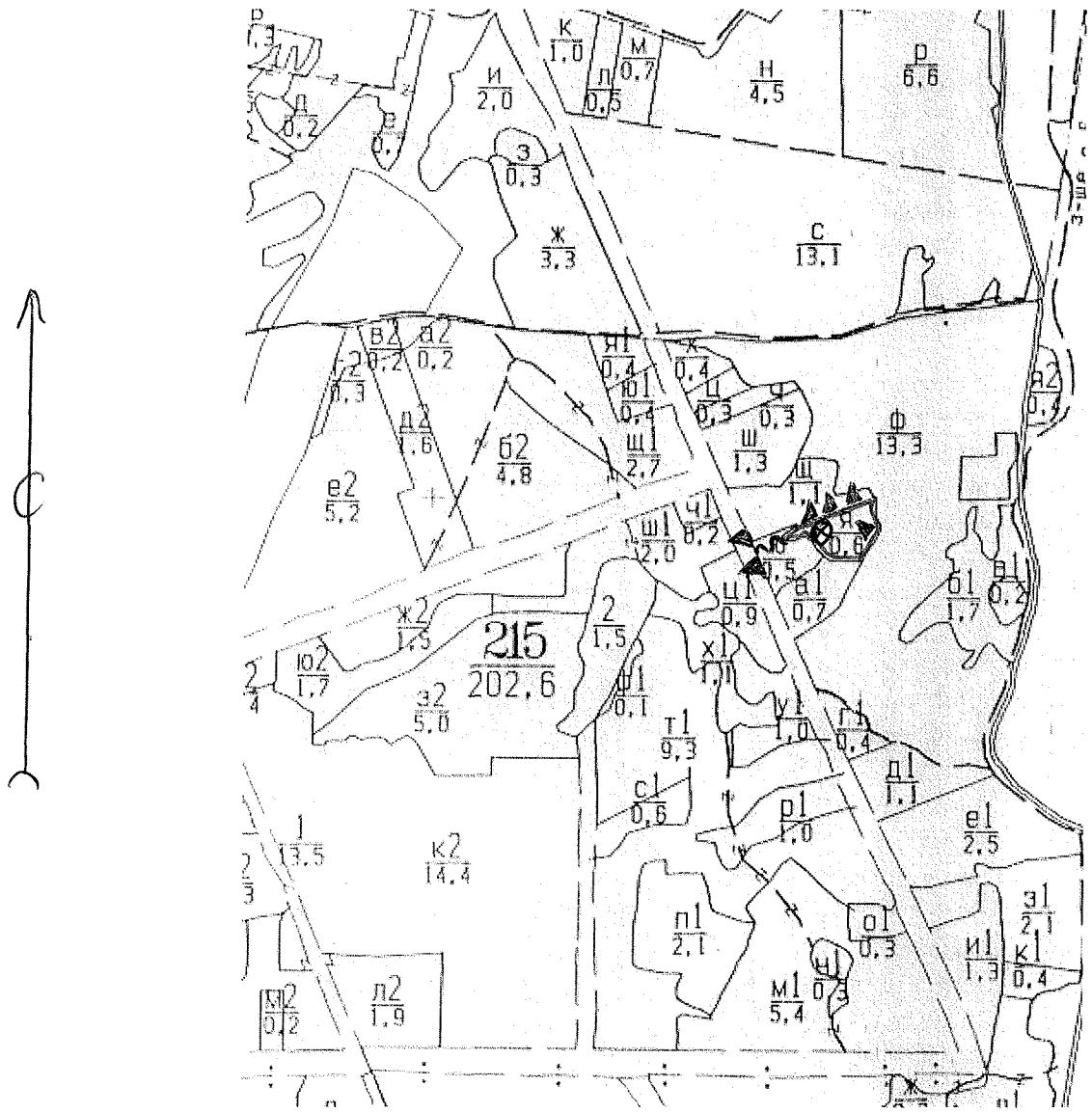

Легенда:

- ± ± ± ± проектирани коларски вр. извозни пътища
- - - - - - - съществуващи извозни пътища
- ═══ съществуващ автомобилен път
- технологична просека
- .....
- »»»»» проектирани тракторни вр. извозни пътища
- временен склад
- xxxxxx трасе на въжена линия
- проектиран автомобилен път
- Място за зареждане с ГСМ

На схемата задължително се нанасят контурите на насаждението/имота, съществуващите и проектирани временни горски пътища, технологичните просеки, просеките за въжени линии, извозни пътища, временни складове както и връзката им със съществуващата автомобилна пътна мрежа.

II. Характеристика на насаждението

1.Вид на сечта: гола, с гола за акацията / интензивност ...100 .% /
Втори вид сеч: ..... / интензивност .....% /
2.Площ на подотдела ...0,6...ха Размер на сечището.....0,6 ха
3. Състав по план/програма: ак 10,лдб,брс; действителен ак 10,лдб,брс
5. Запас на 1 ха: с клони...87...куб.м/ха , без клони .....52.....куб. м/ха.
6. Среден наклон на терена.....2.....градуса.
7. Очакван добив от маркираната дървесина .....50...лежаща маса, куб.м.

дърв. вид / категория	ак	лдб	брс	дърв. вид / категория	ак	лдб	брс	дърв. вид категория	ак	лдб	брс
едра				дребна				вършина	7		
средна				дърва	37	11	2				

8.Наличие и характеристика на подраста преди сечта (състав, възраст, средна височина, % на покритие) липсва
9. Средно извозно разстояние ....150.м.....;
10. Други характеристики на насаждението (*токовища, сватбовища, надлесни дървета, сервитути, защитени територии, Натура 2000, защитени видове описани в доклада за гори с висока консервационна стойност, мъртва дървесина, вододайни зони, биологично разнообразие и др.)* ***не попада в Натура 2000 и други защитени зони, но е във ВКС 2.***

III. Технологични указания

1. Дървесината в насаждението да се добива при спазване на технологичната схема по т. I
2. Сечта ще се извършва с (моторен трион, ~~ръчно, машини;~~ кастренето на отсечените стъбла се извършва: в сечище, ~~на временен склад~~) Разкрояването на дървесината ще се извършва на сортименти в сечището,с дължина до 5 м. .....
3. Извозът от сечището до временните складове ще се осъществява с животинска сила на каруца, самар и моторно транспортно средство,изцяло натоварени. (цели стъбла, дълги/къси секции, сортименти, чипс и др.; с влачене по терена, изцяло натоварени) .
4. Проектирани нови горски автомобилни пътища съгласно Наредба 5 за строителството в горските територии без промяна на предназначението им: дължина ...-.....м. широчина ...-.....м.
5. Изграждане и ремонт на временни извозни горски пътища:
   5.1 Тракторни –допустимо разстояние между тях - (не по-малко от 40 м), дължина – м. широчина 4 м.
   5.2 Коларски - разстояние между тях.....-....м (не по-малко от 40 м), дължина ..-...м, широчина .-.. м
6. Просеки за въжени линии: ...-.... бр.
допустимо разстояние между просеките .....-..... м., дължина .....-..... м., широчина .....-..... м.
7. Направа на технологични просеки .....-...бр.
допустимо разстояние между тях .....-.....м., дължина .....-.....м., широчина .....-..... м.
8. Изграждане на нови временни складове (бр., площ в ха) - нови няма да се изграждат.Ще се използват свободните площи покрай наличните пътища.
9. Мерки за опазване на оставащите на корен дървета, подраста, младиняка и почвата- Не са необходими специални мерки.
10. Начини за почистване на сечището:събиране на вършината на купчинки в сечището, встрани от пътищата и местата на временните складове.
11. Други указания: да се спазва Заповед № 198 на ЮЦДП Смолян, прилагам и Заповедта.
Да се изнасят битовите отпадъци от сечището извън горските територии на определените за това места.
12. Всички операции по подготвителните и основните работи да се извършват съгласно изискванията на Правилника за здравословни и безопасни условия на труд в горите и правилата за противопожарна безопасност в горите.

ЗАПОЗНАТ с технологичния план: .....*/попълва се след издаването на позволителното за сеч/*
Лицето по чл. 108, ал. 2 от ЗГ, на което е издадено позволително за сеч № .....
.....
/ трите имена, подпис, дата - /
№ и дата на удостоверението за упражняване на лесовъдска практика: .....

Образец по чл. 53, ал. 6 от НСГ

Изготвил: Иван Такшаров- пом. лесн.
/име, фамилия,/ подпис: .....
дата: 13.04.2020 г.
№ и дата на удостоверението за упражняване на лесовъдска практика: 6576/ 07.06.2012 год.

Одобрил: .....
име, фамилия,/ подпис: .....
дата: .....г.,
№ и дата на удостоверението за упражняване на лесовъдска практика: .....

ТЕХНОЛОГИЧЕН ПЛАН № 1

За добив на дървесина от отдел.....215.....подотдел.....о1...
На ТП ~~ДГС~~/ДЛС.....Тракия...../*попълва се само за държавни гори*/
Община .....Раковски.....; Землище .....Болярино.....;
имот с (кадастрален идентификатор/КВС) №....., /*попълва се само за недържавни гори*/

I. Схема за добива на дървесина от насаждението

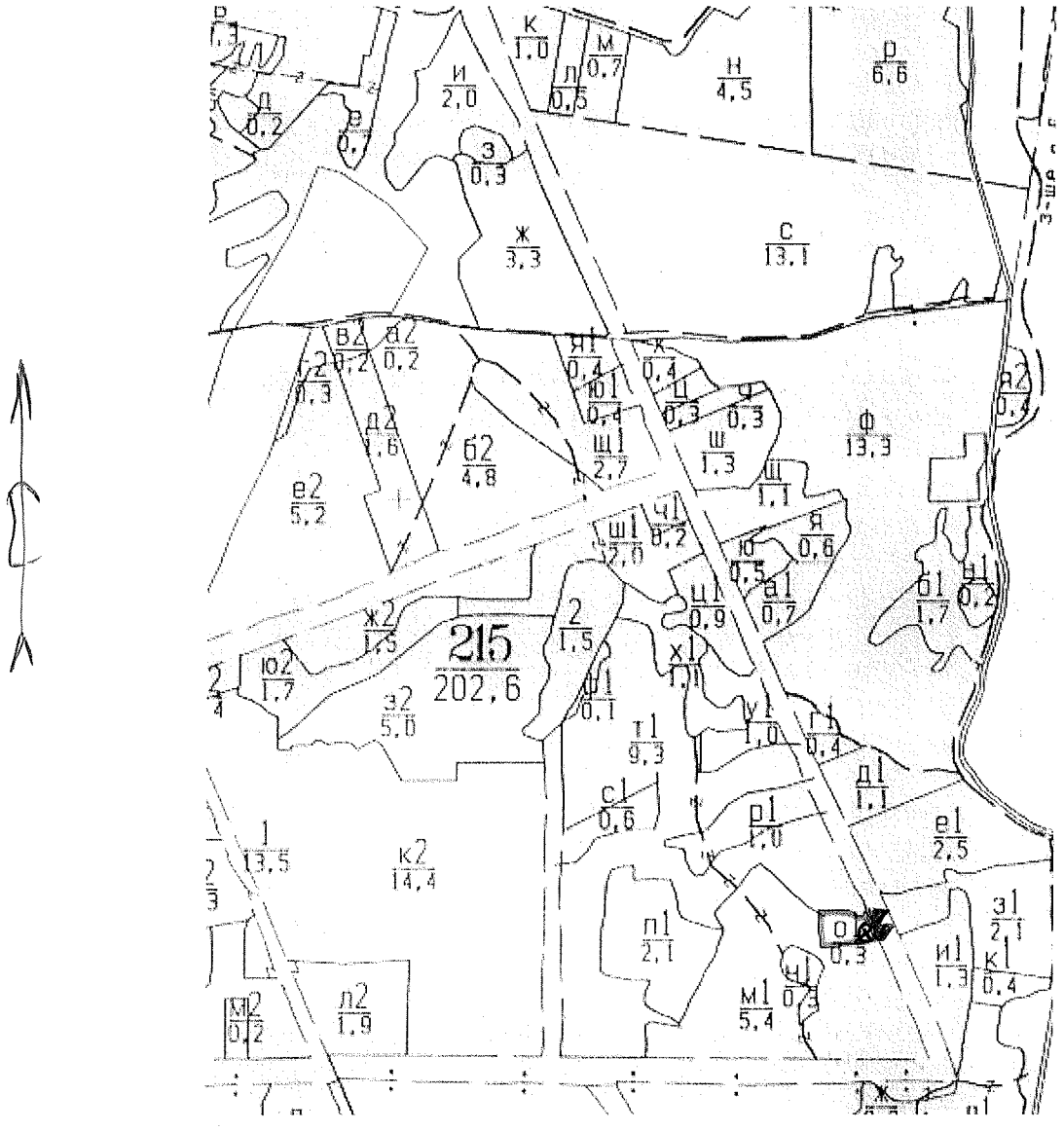

Легенда:

- ± ± ± ± проектирани коларски вр. извозни пътища
- проектирани тракторни вр. извозни пътища
- - - - - - - съществуващи извозни пътища
- временен склад
- съществуващ автомобилен път
- xxxxxx трасе на въжена линия
- технологична просека
- проектиран автомобилен път
- Граница на подотдел
- Място за зареждане с ГСМ

На схемата задължително се нанасят контурите на насаждението/имота, съществуващите и проектирани временни горски пътища, технологичните просеки, просеките за въжени линии, извозни пътища, временни складове както и връзката им със съществуващата автомобилна пътна мрежа.

II. Характеристика на насаждението

1.Вид на сечта: гола, с гола за акацията / интензивност …100 .% /
Втори вид сеч: ..... / интензивност …….% /
2.Площ на подотдела …0,3…ха Размер на сечището.....0,3 ха
3. Състав по план/програма: ак 10,лдб,брс; действителен ак 10,лдб,брс
5. Запас на 1 ха: с клони...87…куб.м/ха , без клони ……74…..куб. м/ха.
6. Среден наклон на терена……2……градуса.
7. Очакван добив от маркираната дървесина ……21 лежаща маса, куб.м.

дърв. вид / категория	ак	лдб	брс	дърв. вид / категория	ак	пбрс		
едра				дребна			върша	
средна				дърва	20	1		

8.Наличие и характеристика на подраста преди сечта (състав, възраст, средна височина, % на покритие) липсва
9. Средно извозно разстояние ….150.м.....;
10. Други характеристики на насаждението (*токовища, сватбовища, надлесни дървета, сервитути, защитени територии, Натура 2000, защитени видове описани в доклада за гори с висока консервационна стойност, мъртва дървесина, вододайни зони, биологично разнообразие и др.)* ***не попада в Натура 2000 и други защитени зони, но е във ВКС 2.***

III. Технологични указания

1. Дървесината в насаждението да се добива при спазване на технологичната схема по т. I
2. Сечта ще се извършва с (моторен трион, ~~ръчно, машини;~~ кастренето на отсечените стъбла се извършва: в сечище, ~~на временен склад~~) Разкройването на дървесината ще се извършва на сортименти в сечището,с дължина до 5 м. .....
3. Извозът от сечището до временните складове ще се осъществява с животинска сила на каруца и моторно транспортно средство,изцяло натоварени. (цели стъбла, дълги/къси секции, сортименти, чипс и др.; с влачене по терена, изцяло натоварени) .
4. Проектирани нови горски автомобилни пътища съгласно Наредба 5 за строителството в горските територии без промяна на предназначението им: дължина …-……м. широчина …-……м.
5. Изграждане и ремонт на временни извозни горски пътища:
   5.1 Тракторни –допустимо разстояние между тях - (не по-малко от 40 м), дължина – м. широчина 4 м.
   5.2 Коларски - разстояние между тях.....-....м (не по-малко от 40 м), дължина ..-…м, широчина .-.. м
6. Просеки за въжени линии: …-…. бр.
допустимо разстояние между просеките .....-..... м., дължина .....-..... м., широчина .....-..... м.
7. Направа на технологични просеки .....-...бр.
допустимо разстояние между тях .....-.....м., дължина ……-……м., широчина .....-..... м.
8. Изграждане на нови временни складове (бр., площ в ха) - нови няма да се изграждат.Ще се използват свободните площи покрай наличните пътища.
9. Мерки за опазване на оставащите на корен дървета, подраста, младиняка и почвата- Не са необходими специални мерки.
10. Начини за почистване на сечището:събиране на вършината на купчинки в сечището, встрани от пътищата и местата на временните складове.
11. Други указания: да се спазва Заповед № 198 на ЮЦДП Смолян, прилагам и Заповедта.
Да се изнасят битовите отпадъци от сечището извън горските територии на определените за това места.
12. Всички операции по подготвителните и основните работи да се извършват съгласно изискванията на Правилника за здравословни и безопасни условия на труд в горите и правилата за противопожарна безопасност в горите.

ЗАПОЗНАТ с технологичния план: ……/попълва се след издаването на позволителното за сеч/
Лицето по чл. 108, ал. 2 от ЗГ, на което е издадено позволително за сеч № .....
.....
/ трите имена, подпис, дата - /
№ и дата на удостоверението за упражняване на лесовъдска практика: .....

Образец по чл. 53, ал. 6 от НСГ

Изготвил: Иван Такшаров- пом. лесн.
/име, фамилия,/ подпис: .....
дата: 18.03.2020 г.
№ и дата на удостоверението за упражняване на лесовъдска практика: 6576/ 07.06.2012 год.

Одобрил: .....
име, фамилия,/ подпис: .....
дата: .....г.,
№ и дата на удостоверението за упражняване на лесовъдска практика: .....

ТЕХНОЛОГИЧЕН ПЛАН № 1

За добив на дървесина от отдел.....216.....подотдел.....е.....
На ТП ~~ДГС~~/ДЛС.....Тракия...../*попълва се само за държавни гори/*
Община .....Раковски.....; Землище .....Болярино.....;
имот с (кадастрален идентификатор/КВС) №....., */попълва се само за недържавни гори/*

I. Схема за добива на дървесина от насаждението

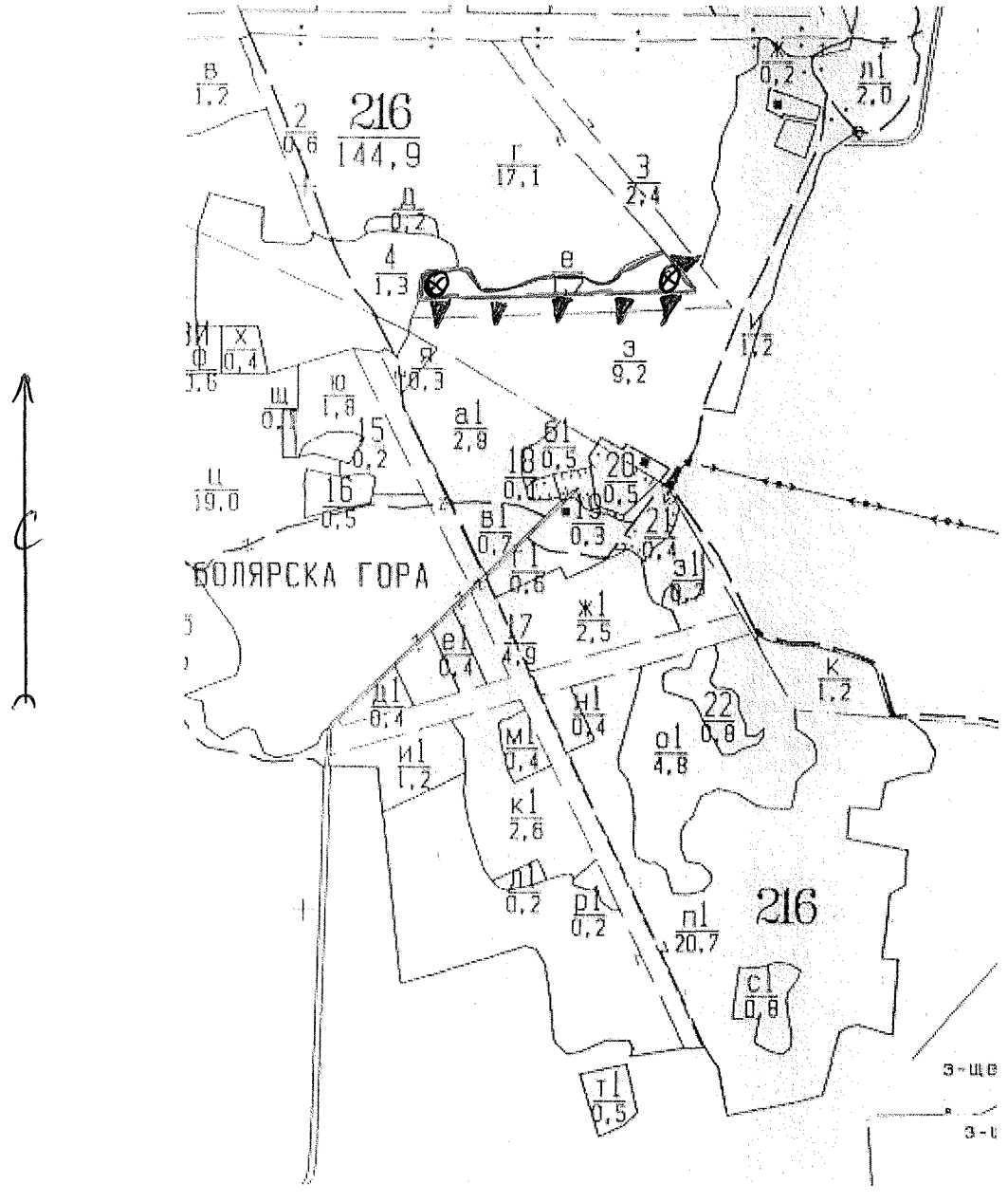

Легенда:

- ± ± ± ± проектирани коларски вр. извозни пътища
- - - - - - - съществуващи извозни пътища
- съществуващ автомобилен път
- технологична просека
- граница на подотдела
- »»»»» проектирани тракторни вр. извозни пътища
- временен склад
- xxxxxx трасе на въжена линия
- проектиран автомобилен път
- място за зареждане с ГСМ

На схемата задължително се нанасят контурите на насаждението/имота, съществуващите и проектирани временни горски пътища, технологичните просеки, просеките за въжени линии, извозни пътища, временни складове както и връзката им със съществуващата автомобилна пътна мрежа.

II. Характеристика на насаждението

1.Вид на сечта: гола, с гола за акацията / интензивност …100 .% /
Втори вид сеч: ..... / интензивност …….% /
2.Площ на подотдела …1,2…ха Размер на сечището.....1,2 ха
3. Състав по план/програма: ак 10 ; действителен ак 10, с единично участие на лдб и пбрс.
5. Запас на 1 ха: с клони...27…куб.м/ха , без клони …27……..куб. м/ха.
6. Среден наклон на терена……2……градуса.
7. Очакван добив от маркираната дървесина … 84……лежаща маса, куб.м.

дърв. вид / категория	ак	лдб	брс	дърв. вид / категория	ак	лдб	брс	дърв. вид категория	ак	лдб	брс
едра				дребна				върша	15		
средна				дърва	81	1	2				

8.Наличие и характеристика на подраста преди сечта (състав, възраст, средна височина, % на покритие) липсва.
9. Средно извозно разстояние ….100.м.....;
10. Други характеристики на насаждението (*токовища, сватбовища, надлесни дървета, сервитути, защитени територии, Натура 2000, защитени видове описани в доклада за гори с висока консервационна стойност, мъртва дървесина, вододайни зони, биологично разнообразие и др.)* ***попада в Натура 2000- защитена зона „ гора Шишманци" BG 0000291.*** и ВКС 1.1

III. Технологични указания

1. Дървесината в насаждението да се добива при спазване на технологичната схема по т. I
2. Сечта ще се извършва с (моторен трион, ~~ръчно, машини;~~ кастренето на отсечените стъбла се извършва: в сечище, ~~на временен склад~~) Разкройването на дървесината ще се извършва на сортименти в сечището, с дължина до 1.03 м. .....
3. Извозът от сечището до временните складове ще се осъществява с животинска сила на каруца, самар и моторно транспортно средство, изцяло натоварени. (цели стъбла, дълги/къси секции, сортименти, чипс и др.; с влачене по терена, изцяло натоварени) .
4. Проектирани нови горски автомобилни пътища съгласно Наредба 5 за строителството в горските територии без промяна на предназначението им: дължина …-……м. широчина …-……м.
5. Изграждане и ремонт на временни извозни горски пътища:
5.1 Тракторни –допустимо разстояние между тях - (не по-малко от 40 м), дължина – м. широчина 4 м.
5.2 Коларски - разстояние между тях.....-....м (не по-малко от 40 м), дължина ..-…м, широчина .-.. м
6. Просеки за въжени линии: …-…. бр.
допустимо разстояние между просеките .....-..... м., дължина .....-..... м., широчина .....-..... м.
7. Направа на технологични просеки .....-...бр.
допустимо разстояние между тях .....-.....м., дължина ……-……м., широчина .....-..... м.
8. Изграждане на нови временни складове (бр., площ в ха) - нови няма да се изграждат. Ще се използват свободните площи покрай наличните пътища.
9. Мерки за опазване на оставащите на корен дървета, подраста, младиняка и почвата - Не са необходими специални мерки.
10. Начини за почистване на сечището: събиране на вършината на купчинки в сечището, встрани от пътищата и местата на временните складове.
11. Други указания: да се спазва Заповед № 198 на ЮЦДП Смолян, прилагам и Заповедта.
Да се изнасят битовите отпадъци от сечището извън горските територии на определените за това места.
12. Всички операции по подготвителните и основните работи да се извършват съгласно изискванията на Правилника за здравословни и безопасни условия на труд в горите и правилата за противопожарна безопасност в горите.

ЗАПОЗНАТ с технологичния план: ……/попълва се след издаването на позволителното за сеч/
Лицето по чл. 108, ал. 2 от ЗГ, на което е издадено позволително за сеч № .....
.....
/ трите имена, подпис, дата - /
№ и дата на удостоверението за упражняване на лесовъдска практика: .....

Образец по чл. 53, ал. 6 от НСГ

Изготвил: Иван Такшаров- пом./лесн.
/име, фамилия,/ подпис: .....
дата: 14.04.2020 г.
№ и дата на удостоверението за упражняване на лесовъдска практика: 6576/ 07.06.2012 год.

Одобрил: .....
име, фамилия,/ подпис: .....
дата: 21.04.2020 г.,
№ и дата на удостоверението за упражняване на лесовъдска практика: .....

ТЕХНОЛОГИЧЕН ПЛАН № 1

За добив на дървесина от отдел.....216.....подотдел.....ж.....
На ТП ~~ДГС~~/ДЛС.....Тракия...../*попълва се само за държавни гори*/
Община .....Раковски.....; Землище .....Болярино.....;
имот с (кадастрален идентификатор/КВС) №....., /*попълва се само за недържавни гори*/

I. Схема за добива на дървесина от насаждението

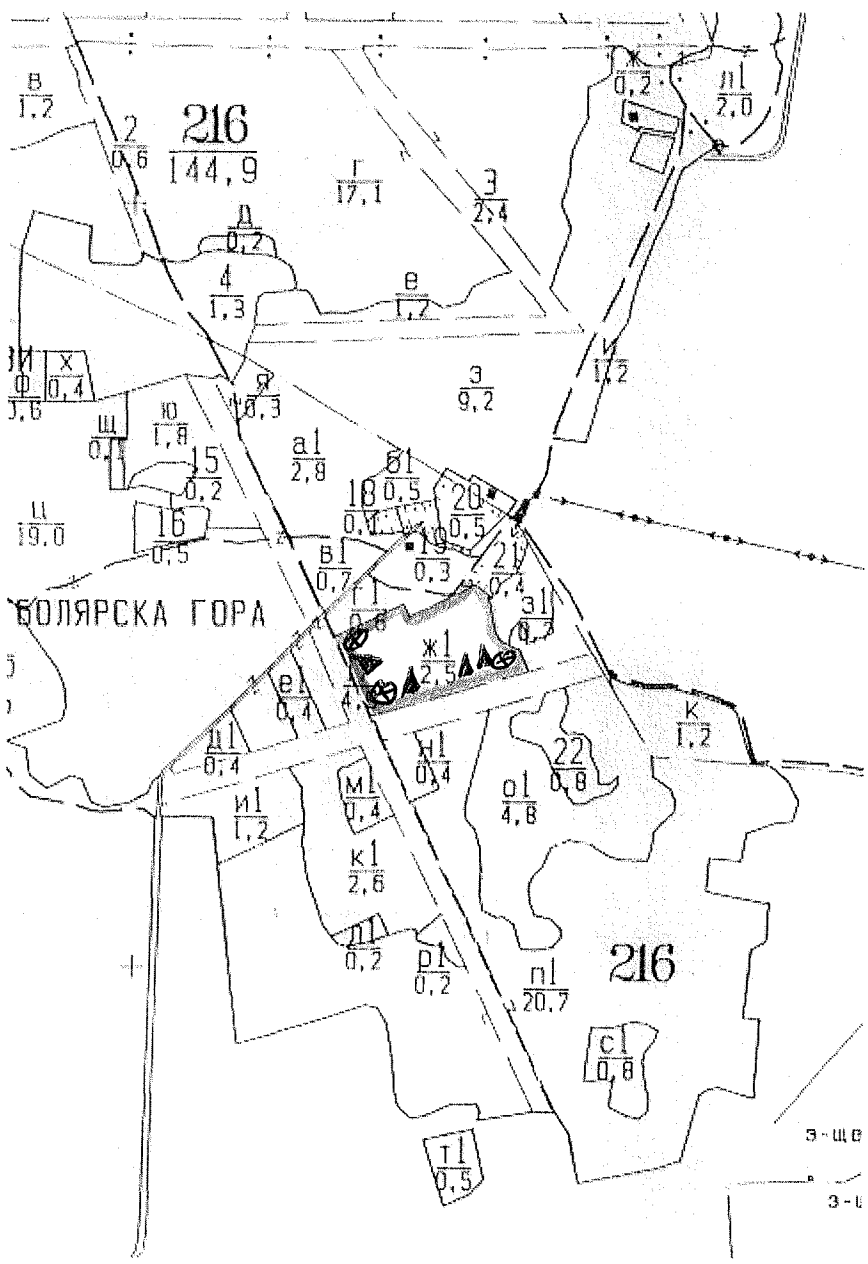

Легенда:

- ± ± ± ± проектирани коларски вр. извозни пътища
- - - - - - съществуващи извозни пътища
- ═══ съществуващ автомобилен път
- ~~~~~ технологична просека
- .....
- »»»»» проектирани тракторни вр. извозни пътища
- ▲▲▲ временен склад
- xxxxxx трасе на въжена линия
- =+=+=+= проектиран автомобилен път
- ⊗ място за отпадъци и ГСМ

На схемата задължително се нанасят контурите на насаждението/имота, съществуващите и проектирани временни горски пътища, технологичните просеки, просеките за въжени линии, извозни пътища, временни складове както и връзката им със съществуващата автомобилна пътна мрежа.

II. Характеристика на насаждението

1.Вид на сечта: гола, с гола за акацията / интензивност …100 .% /
Втори вид сеч: ..... / интензивност …….% /
2.Площ на подотдела …0,2…ха Размер на сечището.....0,2 ха
3. Състав по план/програма: ак 10 ; действителен ак 10, с единично участие на лдб и пбрс.
5. Запас на 1 ха: с клони...145…куб.м/ха , без клони …124……..куб. м/ха.
6. Среден наклон на терена……2……градуса.
7. Очакван добив от маркираната дървесина … 24 лежаща маса, куб.м.

дърв. вид / категория	ак	лдб	брс	дърв. вид / категория	ак	пбрс		
едра				дребна			върша	
средна				дърва	21	3		

8.Наличие и характеристика на подраста преди сечта (състав, възраст, средна височина, % на покритие) липсва.
9. Средно извозно разстояние ….100 м.....;
10. Други характеристики на насаждението (*токовища, сватбовища, надлесни дървета, сервитути, защитени територии, Натура 2000, защитени видове описани в доклада за гори с висока консервационна стойност, мъртва дървесина, вододайни зони, биологично разнообразие и др.) **попада в Натура 2000- защитена зона „ гора Шишманци" BG 0000291.***

III. Технологични указания

1. Дървесината в насаждението да се добива при спазване на технологичната схема по т. I
2. Сечта ще се извършва с (моторен трион, ~~ръчно, машини;~~ кастренето на отсечените стъбла се извършва: в сечище, ~~на временен склад~~) Разкрояването на дървесината ще се извършва на сортименти в сечището .
3. Извозът от сечището до временните складове ще се осъществява с животинска сила на каруца и моторно транспортно средство, изцяло натоварени. (цели стъбла, дълги/къси секции, сортименти, чипс и др.; с влачене по терена, изцяло натоварени) .
4. Проектирани нови горски автомобилни пътища съгласно Наредба 5 за строителството в горските територии без промяна на предназначението им: дължина …-……м. широчина …-……м.
5. Изграждане и ремонт на временни извозни горски пътища:
5.1 Тракторни –допустимо разстояние между тях - (не по-малко от 40 м), дължина – м. широчина 4 м.
5.2 Коларски - разстояние между тях.....-....м (не по-малко от 40 м), дължина ..-…м, широчина .-.. м
6. Просеки за въжени линии: …-…. бр.
допустимо разстояние между просеките .....-..... м., дължина .....-..... м., широчина .....-..... м.
7. Направа на технологични просеки .....-……..бр.
допустимо разстояние между тях .....-.....м., дължина ……-……м., широчина .....-..... м.
8. Изграждане на нови временни складове (бр., площ в ха) - нови няма да се изграждат. Ще се използват свободните площи покрай наличните пътища.
9. Мерки за опазване на оставащите на корен дървета, подраста, младиняка и почвата - Не са необходими специални мерки.
10. Начини за почистване на сечището: събиране на вършината на купчинки в сечището, встрани от пътищата и местата на временните складове.
11. Други указания: да се спазва Заповед № 198 на ЮЦДП Смолян, прилагам и Заповедта.
Да се изнасят битовите отпадъци от сечището извън горските територии на определените за това места.
12. Всички операции по подготвителните и основните работи да се извършват съгласно изискванията на Правилника за здравословни и безопасни условия на труд в горите и правилата за противопожарна безопасност в горите.

ЗАПОЗНАТ с технологичния план: ...../попълва се след издаването на позволителното за сеч/
Лицето по чл. 108, ал. 2 от ЗГ, на което е издадено позволително за сеч № .....
.....
/ трите имена, подпис, дата - /
№ и дата на удостоверението за упражняване на лесовъдска практика: .....

Образец по чл. 53, ал. 6 от НСГ

Изготвил: Даниел Иванов-г.стражар.
/име, фамилия,/ подпис: .....
дата: 30.04.2020 г.
№ и дата на удостоверението за упражняване на лесовъдска практика: 14007/ 11.12.2019г.

Одобрил: ...
име, фамилия,/ подпис: .....
дата: 30.04.2020 г.,
№ и дата на удостоверението за упражняване на лесовъдска практика: ...

ТЕХНОЛОГИЧЕН ПЛАН № 1

За добив на дървесина от отдел……216……подотдел……я…
На ТП ~~ДГС~~/ДЛС……Тракия……/*попълва се само за държавни гори*/
Община .....Раковски.....; Землище …….....Шишманци
имот с (кадастрален идентификатор/КВС) №……..., /*попълва се само за недържавни гори*/

I. Схема за добива на дървесина от насаждението

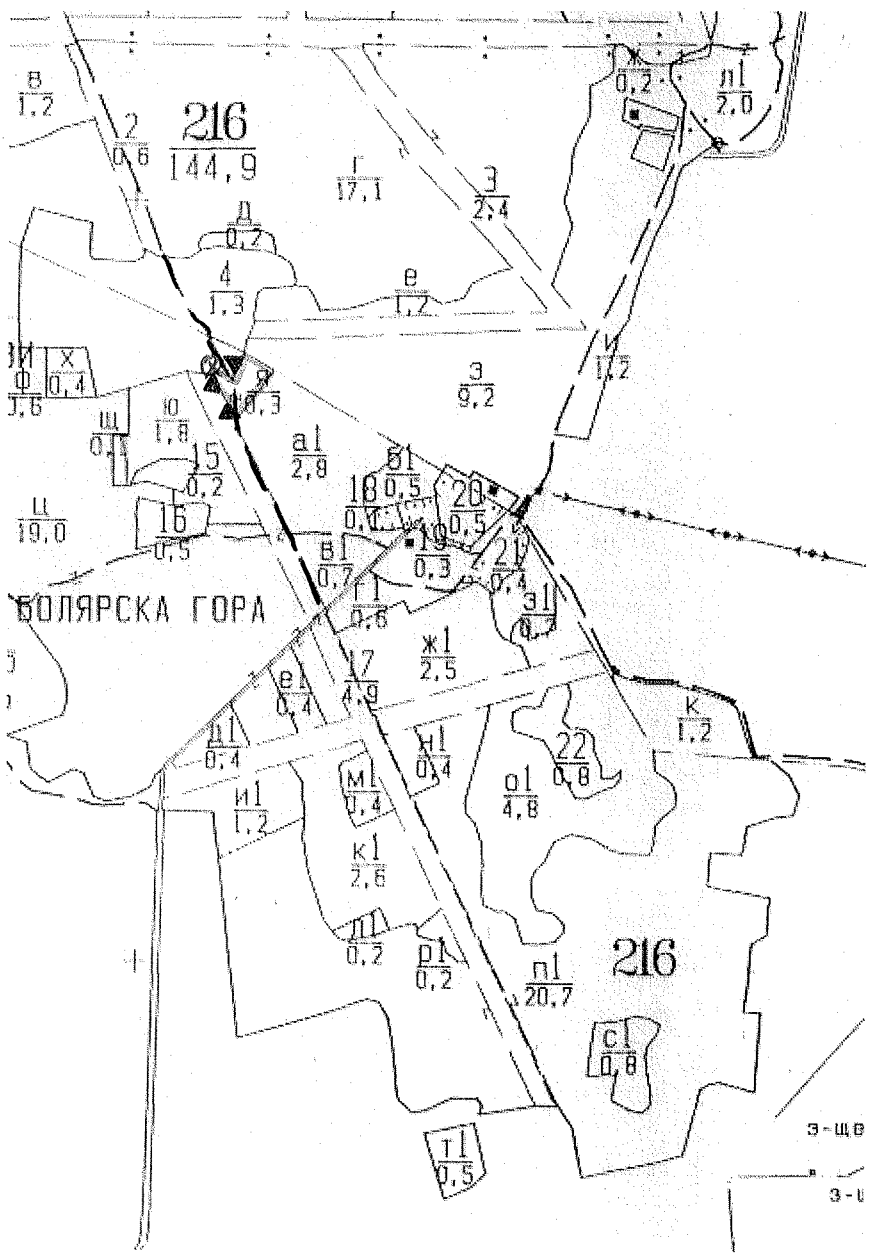

Легенда:

± ± ± ± проектирани коларски вр. извозни пътища	»»»»» проектирани тракторни вр. извозни пътища
- - - - - съществуващи извозни пътища	▲ ▲ ▲ временен склад
======= съществуващ автомобилен път	xxxxxx трасе на въжена линия
^^^^^^^ технологична просека	=+=+=+= проектиран автомобилен път
Граница на сечища	Място за зареждане с ГСМ

На схемата задължително се нанасят контурите на насаждението/имота, съществуващите и проектирани временни горски пътища, технологичните просеки, просеките за въжени линии, извозни пътища, временни складове както и връзката им със съществуващата автомобилна пътна мрежа.

II. Характеристика на насаждението

1.Вид на сечта: гола, с гола за акацията / интензивност …100 .% /
Втори вид сеч: ..... / интензивност …….% /
2.Площ на подотдела …0,3…ха Размер на сечището.....0,3 ха
3. Състав по план/програма: ак 10 ; действителен ак 10, с единично участие на лдб и пбрс.
5. Запас на 1 ха: с клони...120…куб.м/ха , без клони …110……..куб. м/ха.
6. Среден наклон на терена……2……градуса.
7. Очакван добив от маркираната дървесина … 12 лежаща маса, куб.м.

дърв. вид / категория	ак			дърв. вид / категория	ак	лдб		
едра				дребна			върша	
средна				дърва	11	1		

8.Наличие и характеристика на подраста преди сечта (състав, възраст, средна височина, % на покритис) липсва.
9. Средно извозно разстояние ….50 м.....;
10. Други характеристики на насаждението (*тоболища, сватбовища, надлесни дървета, сервитути, защитени територии, Натура 2000, защитени видове описани в доклада за гори с висока консервационна стойност, мъртва дървесина, вододайни зони, биологично разнообразие и др.)* ***попада в Натура 2000- защитена зона „ гора Шишманци" BG 0000291.***

III. Технологични указания

1. Дървесината в насаждението да се добива при спазване на технологичната схема по т. I
2. Сечта ще се извършва с (моторен трион, ~~ръчно, машини;~~ кастренето на отсечените стъбла се извършва: в сечище, ~~на временен склад~~) Разкройването на дървесината ще се извършва на сортименти в сечището .
3. Извозът от сечището до временните складове ще се осъществява с животинска сила на каруца и моторно транспортно средство, изцяло натоварени. (цели стъбла, дълги/къси секции, сортименти, чипс и др.; с влачене по терена, изцяло натоварени) .
4. Проектирани нови горски автомобилни пътища съгласно Наредба 5 за строителството в горските територии без промяна на предназначението им: дължина …-……м. широчина …-……м.
5. Изграждане и ремонт на временни извозни горски пътища:
5.1 Тракторни –допустимо разстояние между тях - (не по-малко от 40 м), дължина – м. широчина 4 м.
5.2 Коларски - разстояние между тях.....-....м (не по-малко от 40 м), дължина ..-…м, широчина .-.. м
6. Просеки за въжени линии: …-…. бр.
допустимо разстояние между просеките .....-..... м., дължина .....-..... м., широчина .....-..... м.
7. Направа на технологични просеки .....-……..бр.
допустимо разстояние между тях .....-.....м., дължина ……-……м., широчина .....-..... м.
8. Изграждане на нови временни складове (бр., площ в ха) - нови няма да се изграждат. Ще се използват свободните площи покрай наличните пътища.
9. Мерки за опазване на оставащите на корен дървета, подраста, младиняка и почвата - Не са необходими специални мерки.
10. Начини за почистване на сечището: събиране на вършината на купчинки в сечището, встрани от пътищата и местата на временните складове.
11. Други указания: да се спазва Заповед № 198 на ЮЦДП Смолян, прилагам и Заповедта.
Да се изнасят битовите отпадъци от сечището извън горските територии на определените за това места.
12. Всички операции по подготвителните и основните работи да се извършват съгласно изискванията на Правилника за здравословни и безопасни условия на труд в горите и правилата за противопожарна безопасност в горите.

ЗАПОЗНАТ с технологичния план: ……/попълва се след издаването на позволителното за сеч/
Лицето по чл. 108, ал. 2 от ЗГ, на което е издадено позволително за сеч № .....
……
/ трите имена, подпис, дата - /
№ и дата на удостоверението за упражняване на лесовъдска практика: .....

Образец по чл. 53, ал. 6 от НСГ

Изготвил: Иван Такшаров- пом. лесн.
/име, фамилия,/ подпис: .....
дата: 18.03.2020 г.
№ и дата на удостоверението за упражняване на лесовъдска практика: 6576/ 07.06.2012 год.

Одобрил: .....
име, фамилия,/ подпис: .....
дата: 25.07.2020 г.,
№ и дата на удостоверението за упражняване на лесовъдска практика: .....

ТЕХНОЛОГИЧЕН ПЛАН № 1

За добив на дървесина от отдел.....216.....подотдел.....л1.....
На ТП ~~ДГС~~/ДЛС.....Тракия...../*попълва се само за държавни гори/*
Община .....Раковски.....; Землище .....Шишманци.....;
имот с (кадастрален идентификатор/КВС) №....., */попълва се само за недържавни гори/*

I. Схема за добива на дървесина от насаждението

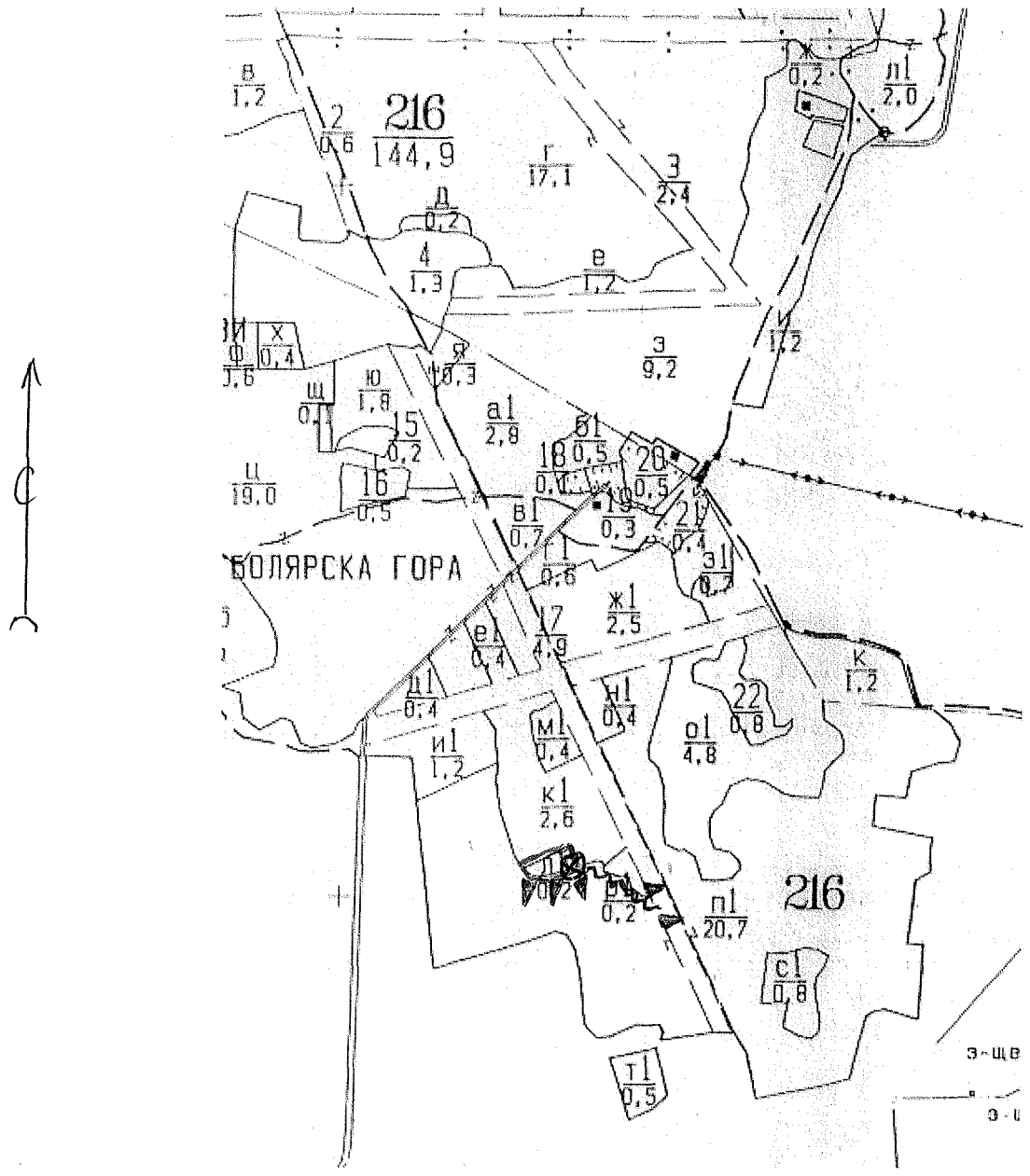

Легенда:

- ± ± ± ± проектирани коларски вр. извозни пътища
- - - - - - съществуващи извозни пътища
- съществуващ автомобилен път
- технологична просека
- граници на подотдела
- »»»»» проектирани тракторни вр. извозни пътища
- временен склад
- xxxxxx трасе на въжена линия
- проектиран автомобилен път
- място за зареждане с ГСМ

На схемата задължително се нанасят контурите на насаждението/имота, съществуващите и проектирани временни горски пътища, технологичните просеки, просеките за въжени линии, извозни пътища, временни складове както и връзката им със съществуващата автомобилна пътна мрежа.

II. Характеристика на насаждението

1.Вид на сечта: гола, с гола за акацията / интензивност ...100 .% /
Втори вид сеч: ..... / интензивност .....% /
2.Площ на подотдела ...0,2...ха Размер на сечището.....0,2 ха
3. Състав по план/програма: ак 5, лдб 5, пбрс, цр; действителен ак 10, с единично участие на лдб и пбрс.
5. Запас на 1 ха: с клони...64...куб.м/ха , без клони ...60.....куб. м/ха.
6. Среден наклон на терена.....2.....градуса.
7. Очакван добив от маркираната дървесина ..., 11.....лежаща маса, куб.м.

дърв. вид / категория	ак	лдб	брс	дърв. вид / категория	ак	лдб	брс	дърв. вид / категория	ак	лдб	брс
едра				дребна				върша	2		
средна				дърва	9	1	1				

8.Наличие и характеристика на подраста преди сечта (състав, възраст, средна височина, % на покритие) липсва.
9. Средно извозно разстояние ....100.м.....;
10. Други характеристики на насаждението (*токовища, сватбовища, надлесни дървета, сервитути, защитени територии, Натура 2000, защитени видове описани в доклада за гори с висока консервационна стойност, мъртва дървесина, вододайни зони, биологично разнообразие и др.*) ***попада в Натура 2000- защитена зона „ гора Шишманци" BG 0000291.*** и ВКС 1.:

III. Технологични указания

1. Дървесината в насаждението да се добива при спазване на технологичната схема по т. I
2. Сечта ще се извършва с (моторен трион, ръчно, машини; ~~кастренето~~ на отсечените стъбла се извършва: в сечище, ~~на временен склад~~) Разкройването на дървесината ще се извършва на сортименти в сечището, с дължина до 1.03 м. .....
3. Извозът от сечището до временните складове ще се осъществява с животинска сила на каруца, самар и моторно транспортно средство, изцяло натоварени. (цели стъбла, дълги/къси секции, сортименти, чипс и др.; с влачене по терена, изцяло натоварени) .
4. Проектирани нови горски автомобилни пътища съгласно Наредба 5 за строителството в горските територии без промяна на предназначението им: дължина ...-.....м. широчина ...-.....м.
5. Изграждане и ремонт на временни извозни горски пътища:
5.1 Трактор допустимо разстояние между тях - (не по-малко от 40 м), дължина – м. широчина 4 м.
5.2 Коларски - разстояние между тях.....-....м (не по-малко от 40 м), дължина ..-...м, широчина .-.. м
6. Просеки за въжени линии: ...-.... бр.
допустимо разстояние между просеките .....-..... м., дължина .....-..... м., широчина .....-..... м.
7. Направа на технологични просеки .....-...бр.
допустимо разстояние между тях .....-.....м., дължина .....-.....м., широчина .....-..... м.
8. Изграждане на нови временни складове (бр., площ в ха) - нови няма да се изграждат. Ще се използват свободните площи покрай наличните пътища.
9. Мерки за опазване на оставащите на корен дървета, подраста, младиняка и почвата - Не са необходими специални мерки.
10. Начини за почистване на сечището: събиране на вършината на купчинки в сечището, встрани от пътищата и местата на временните складове.
11. Други указания: да се спазва Заповед № 198 на ЮЦДП Смолян, прилагам и Заповедта.
Да се изнасят битовите отпадъци от сечището извън горските територии на определените за това места.
12. Всички операции по подготвителните и основните работи да се извършват съгласно изискванията на Правилника за здравословни и безопасни условия на труд в горите и правилата за противопожарна безопасност в горите.

ЗАПОЗНАТ с технологичния план: ...../попълва се след издаването на позволителното за сеч/
Лицето по чл. 108, ал. 2 от ЗГ, на което е издадено позволително за сеч № .....
.....
/ трите имена, подпис, дата - /
№ и дата на удостоверението за упражняване на лесовъдска практика: .....

Образец по чл. 53, ал. 6 от НСГ

Изготвил: Иван Такшаров- пом. лесн.
/име, фамилия,/ подпис: .....
дата: 17.04.2020 г.
№ и дата на удостоверението за упражняване на лесовъдска практика: 6576/ 07.06.2012 год.

Одобрил: .....
име, фамилия,/ подпис: .....
дата: ..г.04.2020.....г.,
№ и дата на удостоверението за упражняване на лесовъдска практика: .....

ТЕХНОЛОГИЧЕН ПЛАН № 1

За добив на дървесина от отдел.....216.....подотдел.....п1.....
На ТП ~~ДГС~~/ДЛС.....Тракия...../*попълва се само за държавни гори/*
Община .....Раковски.....; Землище .....Шишманци.....;
имот с (кадастрален идентификатор/КВС) №....., */попълва се само за недържавни гори/*

I. Схема за добива на дървесина от насаждението

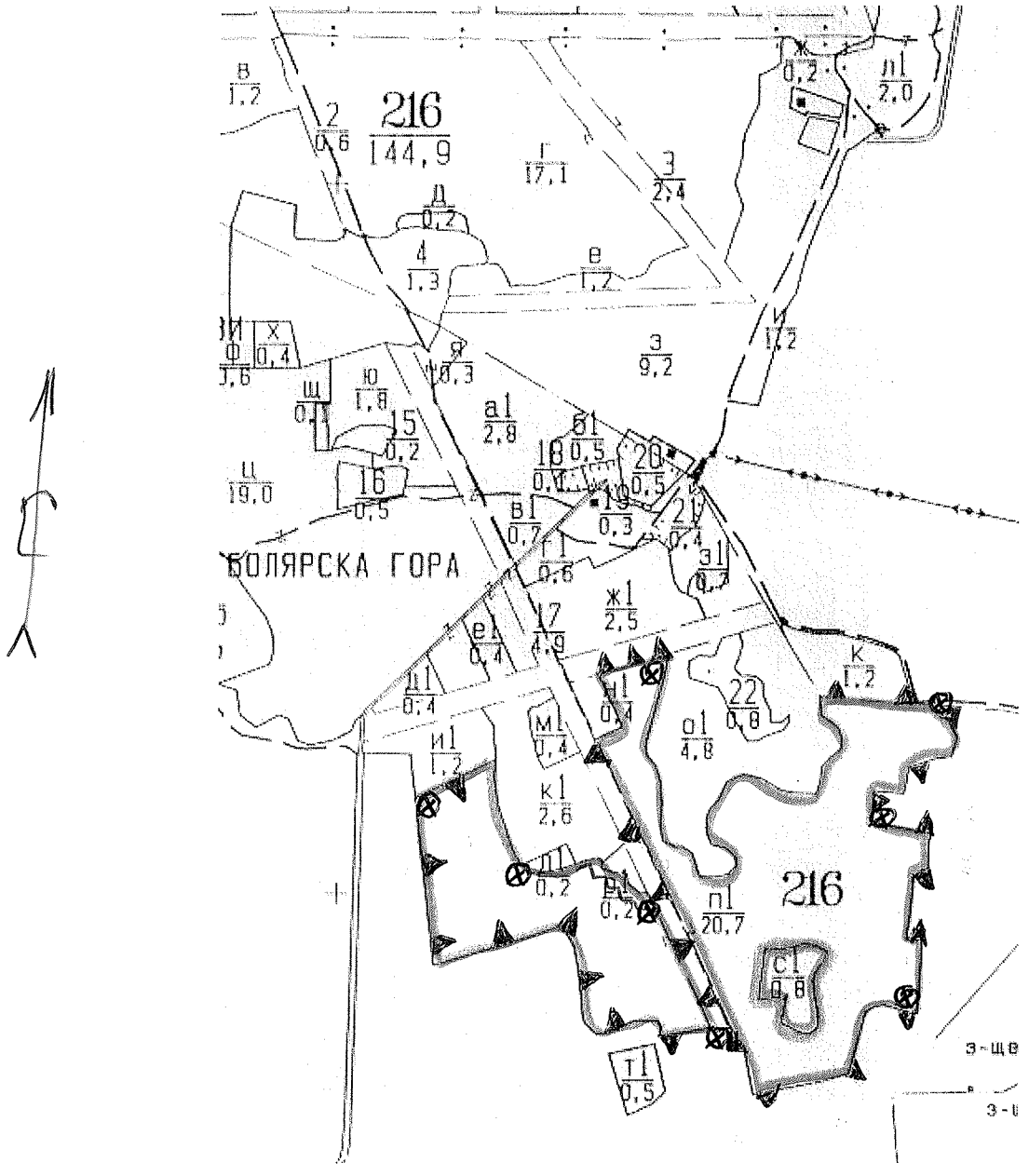

Легенда:

- ±±±± проектирани коларски вр. извозни пътища
- - - - - - съществуващи извозни пътища
- ═══ съществуващ автомобилен път
- ^^^^^^ технологична просека
- Граница на подотдел
- »»»»» проектирани тракторни вр. извозни пътища
- ▲▲▲ временен склад
- xxxxxx трасе на въжена линия
- =+=+=+= проектиран автомобилен път
- ⊗ Място за зареждане с ГСМ

На схемата задължително се нанасят контурите на насаждението/имота, съществуващите и проектирани временни горски пътища, технологичните просеки, просеките за въжени линии, извозни пътища, временни складове както и връзката им със съществуващата автомобилна пътна мрежа.

II. Характеристика на насаждението

1.Вид на сечта: гола, с гола за акацията / интензивност …100 .% /
Втори вид сеч: ..... / интензивност …….% /
2.Площ на подотдела …20,7…ха Размер на сечището.....20,7 ха
3. Състав по план/програма: ак10,лдб,пбрс,цр; действителен ак 10, лдб, пбрс,цер и мекиш.
5. Запас на 1 ха: с клони...102…куб.м/ха , без клони …88……..куб. м/ха.
6. Среден наклон на терена……2……градуса.
7. Очакван добив от маркираната дървесина …, 1693……лежаща маса, куб.м.

дърв. вид / категория	ак	лдб	брс	дърв. вид / категория	ак	лдб	брс	мекиш		
едра				дребна					върша	
средна				дърва	1672	8	12	1		

8.Наличие и характеристика на подраста преди сечта (състав, възраст, средна височина, % на покритие) липсва.
9. Средно извозно разстояние ….100.м.....;
10. Други характеристики на насаждението (*токовища, сватбовища, надлесни дървета, сервитути, защитени територии, Натура 2000, защитени видове описани в доклада за гори с висока консервационна стойност, мъртва дървесина, вододайни зони, биологично разнообразие и др.)* ***попада в Натура 2000- защитена зона „ гора Шишманци" BG 0000291 и ВКС 1.1.***

III. Технологични указания

1. Дървесината в насаждението да се добива при спазване на технологичната схема по т. I
2. Сечта ще се извършва с (моторен трион, ~~ръчно, машини;~~ кастренето на отсечените стъбла се извършва: в сечище, ~~на временен склад~~) Разкройванство на дървесината ще се извършва на сортименти в сечището и на временен склад .
3. Извозът от сечището до временните складове ще се осъществява с животинска сила на каруца и моторно транспортно средство на сортименти-изцяло натоварени, и с горски трактор чрез влачене по земята на дълги секции. (цели стъбла, дълги/къси секции, сортименти, чипс и др.; с влачене по терена, изцяло натоварени) .
4. Проектирани нови горски автомобилни пътища съгласно Наредба 5 за строителството в горските територии без промяна на предназначението им: дължина …-……м. широчина …-……м.
5. Изграждане и ремонт на временни извозни горски пътища:
5.1 Тракторни –допустимо разстояние между тях - (не по-малко от 40 м), дължина – м. широчина 4 м.
5.2 Коларски - разстояние между тях.....-....м (не по-малко от 40 м), дължина ..-…м, широчина .-.. м
6. Просеки за въжени линии: …-…. бр.
допустимо разстояние между просеките .....-...., м., дължина .....-..... м., широчина .....-..... м.
7. Направа на технологични просеки .....-……..бр.
допустимо разстояние между тях ...-.....м., дължина …-……м., широчина ...-..... м.
8. Изграждане на нови временни складове (бр., площ в ха) - нови няма да се изграждат. Ще се използват свободните площи покрай наличните пътища.
9. Мерки за опазване на оставащите на корен дървета, подраста, младиняка и почвата - Не са необходими специални мерки.
10. Начини за почистване на сечището: събиране на вършината на купчинки в сечището, встрани от пътищата и местата на временните складове.
11. Други указания: да се спазва Заповед № 198 на ЮЦДП Смолян, прилагам и Заповедта.
Да се изнасят битовите отпадъци от сечището извън горските територии на определените за това места.
12. Всички операции по подготвителните и основните работи да се извършват съгласно изискванията на Правилника за здравословни и безопасни условия на труд в горите и правилата за противопожарна безопасност в горите.

ЗАПОЗНАТ с технологичния план: ……/попълва се след издаването на позволителното за сеч/
Лицето по чл. 108, ал. 2 от ЗГ, на което е издадено позволително за сеч № .....
……
/ трите имена, подпис, дата - /
№ и дата на удостоверението за упражняване на лесовъдска практика: ……

Образец по чл. 53, ал. 6 от НСГ

Изготвил: Иван Такшаров- пом. лесн.
/име, фамилия,/ подпис: .....
дата: 18.03.2020 г.
№ и дата на удостоверението за упражняване на лесовъдска практика: 6576/ 07.06.2012 год.

Одобрил:.....
име, фамилия,/ подпис: .....
дата: .....г.,
№ и дата на удостоверението за упражняване на лесовъдска практика: .....

ТЕХНОЛОГИЧЕН ПЛАН № 1

За добив на дървесина от отдел.....216.....подотдел.....т1.....
На ТП ~~ДГС~~/ДЛС.....Тракия...../*попълва се само за държавни гори/*
Община .....Раковски.....; Землище .....Шишманци.....;
имот с (кадастрален идентификатор/КВС) №....., */попълва се само за недържавни гори/*

I. Схема за добива на дървесина от насаждението

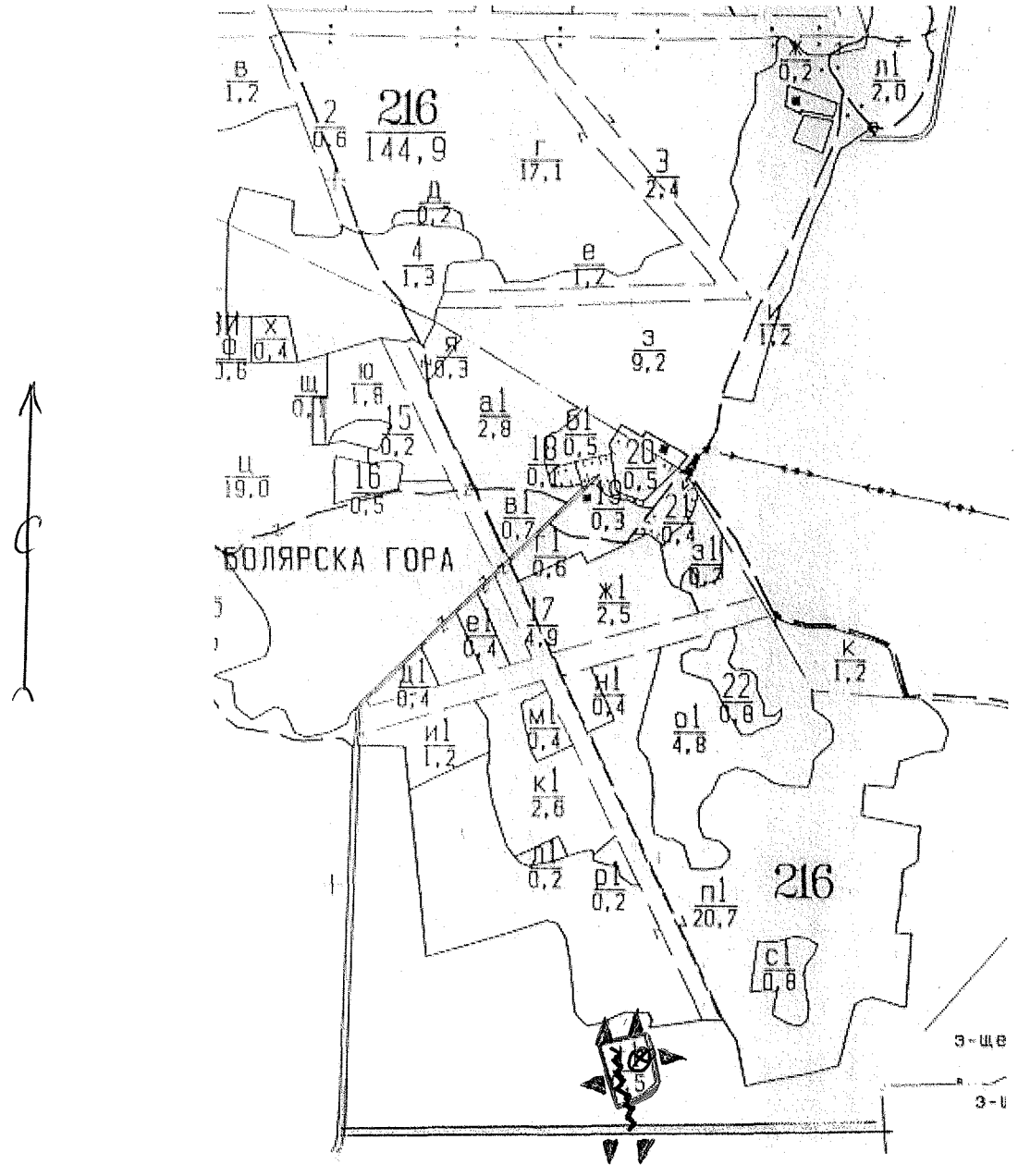

Легенда:

- ± ± ± ± проектирани коларски вр. извозни пътища
- - - - - - - съществуващи извозни пътища
- съществуващ автомобилен път
- технологична просека
- граници на горобера
- »»»»» проектирани тракторни вр. извозни пътища
- временен склад
- xxxxxx трасе на въжена линия
- проектиран автомобилен път
- Мяста за зареждане с ГСМ

На схемата задължително се нанасят контурите на насаждението/имота, съществуващите и проектирани временни горски пътища, технологичните просеки, просеките за въжени линии, извозни пътища, временни складове както и връзката им със съществуващата автомобилна пътна мрежа.

II. Характеристика на насаждението

1.Вид на сечта: гола, с гола за акацията / интензивност …100 .% /
Втори вид сеч: ..... / интензивност …….% /
2.Площ на подотдела …0,5…ха Размер на сечището.....0,5 ха
3. Състав по план/програма: ак 10; действителен ак 10,
5. Запас на 1 ха: с клони...13…куб.м/ха , без клони ……8…..куб. м/ха.
6. Среден наклон на терена……2……градуса.
7. Очакван добив от маркираната дървесина ……34…лежаща маса, куб.м.

дърв. вид / категория	ак			дърв. вид / категория	ак			дърв. вид / категория	ак		
едра				дребна				вършина	6		
средна				дърва	34						

8.Наличие и характеристика на подраста преди сечта (състав, възраст, средна височина, % на покритие) липсва.
9. Средно извозно разстояние ….100.м.....;
10. Други характеристики на насаждението (*токовища, сватбовища, надлесни дървета, сервитути, защитени територии, Натура 2000, защитени видове описани в доклада за гори с висока консервационна стойност, мъртви дървесина, вододайни зони, биологично разнообразие и др.) **попада в Натура 2000- защитена зона „ гора Шишманци" BG 0000291.***ВКС 1.1

III. Технологични указания

1. Дървесината в насаждението да се добива при спазване на технологичната схема по т. I
2. Сечта ще се извършва с (моторен трион, ~~ръчно, машини;~~ кастренето на отсечените стъбла се извършва: в сечище, ~~на временен склад~~) Разкройването на дървесината ще се извършва на сортименти в сечището, с дължина до 1.03 м. .....
3. Извозът от сечището до временните складове ще се осъществява с животинска сила на каруца, самар и моторно транспортно средство, изцяло натоварени. (цели стъбла, дълги/къси секции, сортименти, чипс и др.; с влачене по терена, изцяло натоварени) .
4. Проектирани нови горски автомобилни пътища съгласно Наредба 5 за строителството в горските територии без промяна на предназначението им: дължина …-……м. широчина …-……м.
5. Изграждане и ремонт на временни извозни горски пътища:
5.1 Тракторни –допустимо разстояние между тях - (не по-малко от 40 м), дължина – м. широчина 4 м.
5.2 Коларски - разстояние между тях.....-....м (не по-малко от 40 м), дължина ..-…м, широчина .-.. м
6. Просеки за въжени линии: …-…. бр.
допустимо разстояние между просеките .....-..... м., дължина .....-..... м., широчина .....-..... м.
7. Направа на технологични просеки .....-...бр.
допустимо разстояние между тях .....-.....м., дължина ……-……м., широчина .....-..... м.
8. Изграждане на нови временни складове (бр., площ в ха) - нови няма да се изграждат. Ще се използват свободните площи покрай наличните пътища.
9. Мерки за опазване на оставащите на корен дървета, подраста, младиняка и почвата - Не са необходими специални мерки.
10. Начини за почистване на сечището: събиране на вършината на купчинки в сечището, встрани от пътищата и местата на временните складове.
11. Други указания: да се спазва Заповед № 198 на ЮЦДП Смолян, прилагам и Заповедта.
Да се изнасят битовите отпадъци от сечището извън горските територии на определените за това места.
12. Всички операции по подготвителните и основните работи да се извършват съгласно изискванията на Правилника за здравословни и безопасни условия на труд в горите и правилата за противопожарна безопасност в горите.

ЗАПОЗНАТ с технологичния план: ...../попълва се след издаването на позволителното за сеч/
Лицето по чл. 108, ал. 2 от ЗГ, на което е издадено позволително за сеч № .....
.....
/ трите имена, подпис, дата - /
№ и дата на удостоверението за упражняване на лесовъдска практика: .....